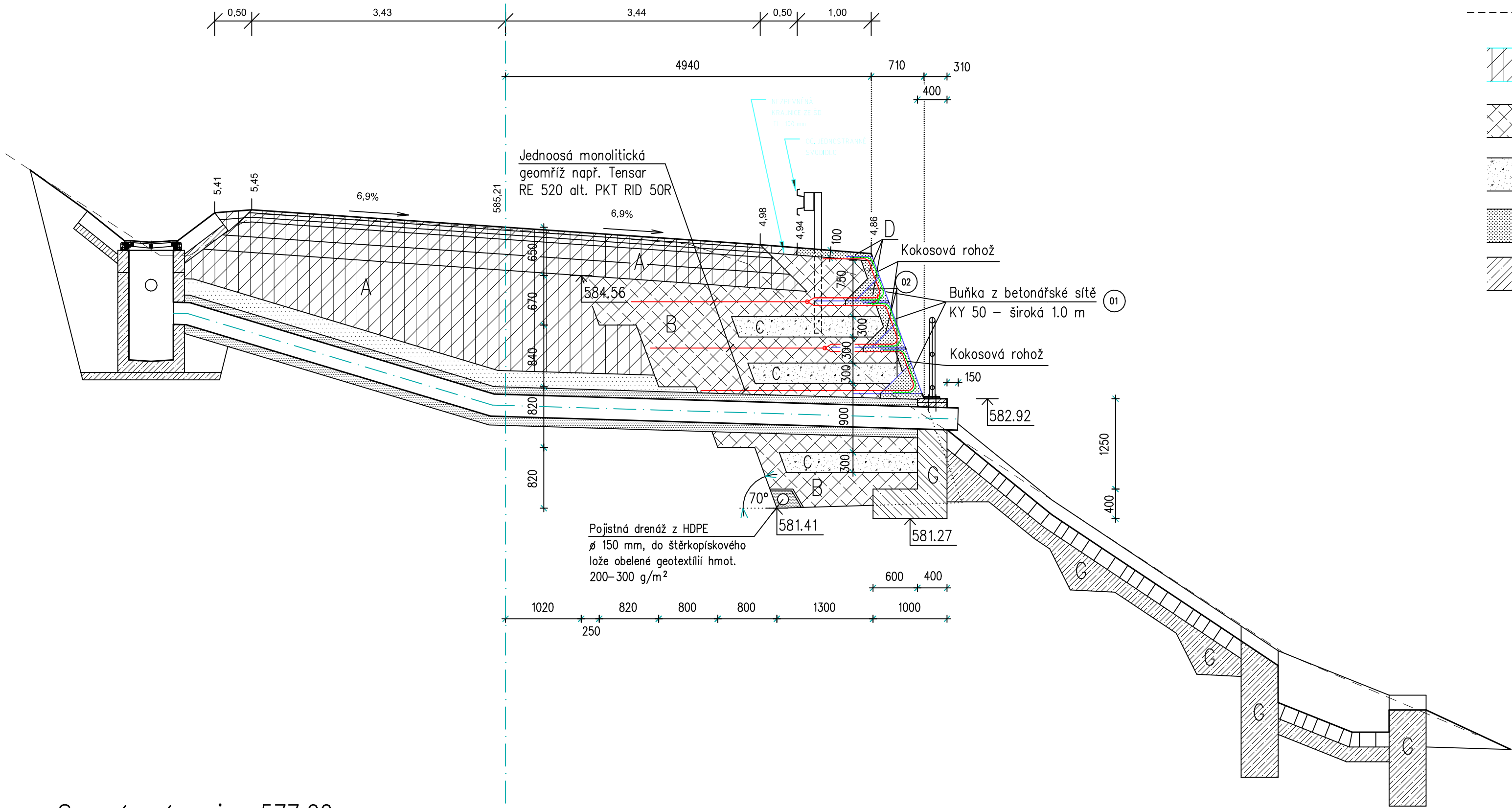
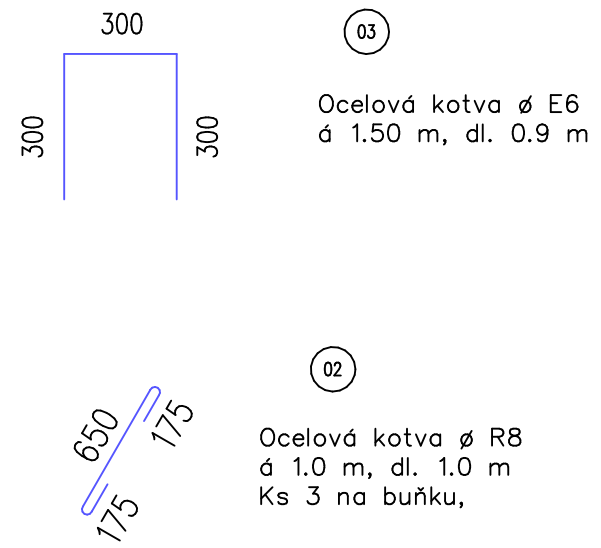
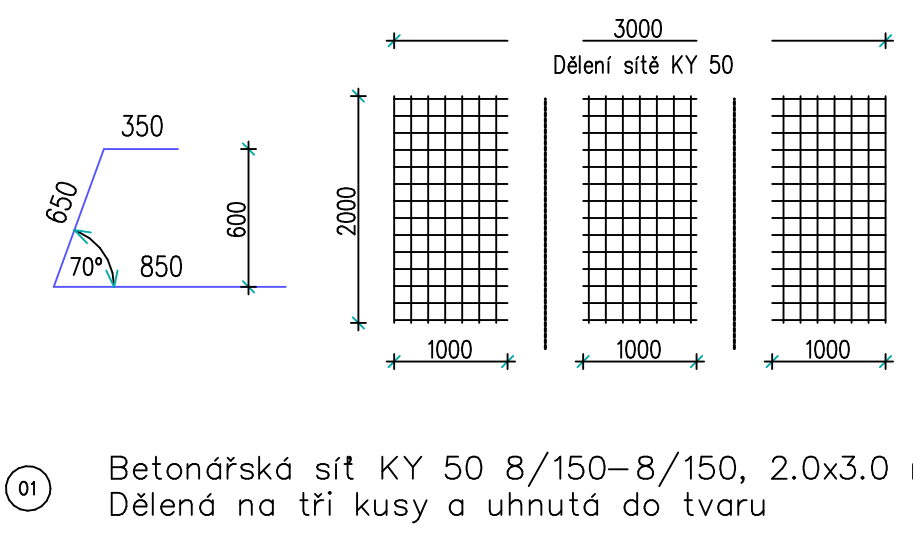
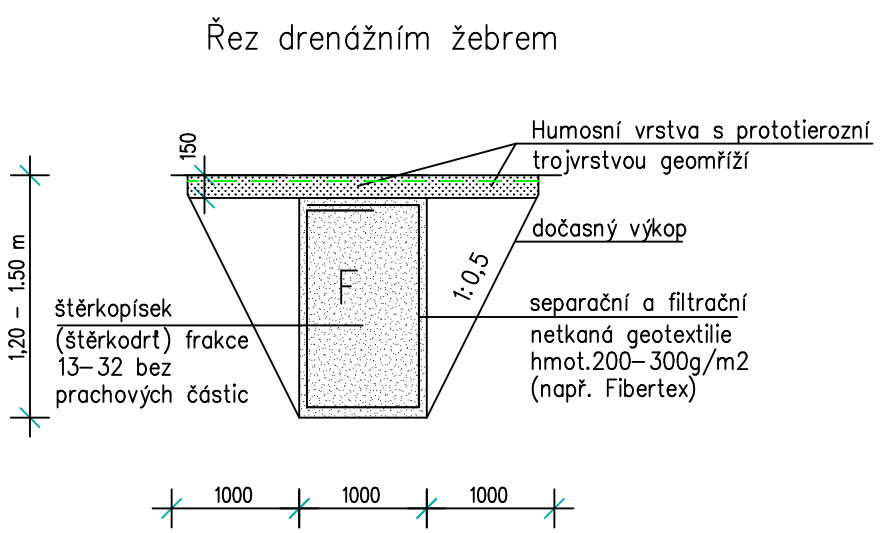


km 7,105 60



Srovnávací rovina 577,00 m.n.m



Ing. Jan Chaloupský, autorizovaný inženýr ČKAIT č. 0600124, U Hřiště 639, 541 01, Trutnov tel. 499 813 914, mob. 604 273 354, e-mail: chaloupskyj@seznam.cz zak. č. 4713/15				KM 0,000 – KM 8,128	
Zodp. projektant Ing. Jan Chaloupský		Výpracoval Jan Mareš		Zak. číslo 019/15	DíK Janák, s.r.o. Dopravně inženýrská kancelář Revoluční 207 TRUTNOV
Datum 09.2015	Místo Trutnov – Prkenný Důl	Kraj Královéhradecký			
Investor: Královéhradecký kraj, Pivovarské náměstí 1245, Hradec Králové				Stupeň DSP a PDPS	
Trutnov – Babí – Prkenný Důl "II/300 TRUTNOV – BABÍ – PRKENNÝ DŮL REKONSTRUKCE KOMUNIKACE" SO.103 ZPEVNĚNÍ SVAHU					A008–A025
					Měřítko 1:50
Úsek 4 – Vzorový řez 7.105 60 Km – Horská vpust					C.3/4–4